

VENEMESTARINTIE

VUONIITYN PERUSKOULU

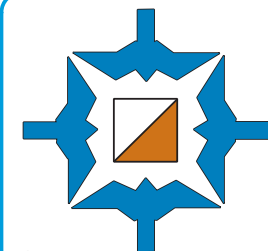
HELSINKI

Piharastit 04/2020

Rata 1

Rastit on merkitty nauhoilla
1.-30.4.2020.



Ilmoita puuttuvista rasteista:
nuoriso@rastihaukat.fi



© Rastihaukat

MERKKIEN SELITE

- Korkeuskäyrä, apukäyrä
- Pieni kumpare, pitkulainen kumpare
- Jyrkänne
- Kivi, suuri kivi
- Avokallio
- Avoin nurmikko, puinen nurmikko
- Helppokulkuinen metsä
- Tiheikkö, pensasaita
- Kasvillisuusraja
- Puu, kapea puu / pensas
- Puro tai oja
- Ylitettävissä oleva muuri tai aita
- Ylipääsemätön muuri tai aita
- Rakennus, katos
- Kielletty alue, pihamaa
- Kovapintainen alue
- Tie, katu
- Polku, pieni polku
- Portaat
- Korkea torni tai valaisin
- Valaisinpylväs
- Pieni tolppa, lipputanko
- Penkki, leikkilaine/vast.
- Suljettava portti



KÄYRÄVÄLI 1 m

MITTAKAAVA 1:1 000

1 cm kartalla on
10 m maastossa

www.rastihaukat.fi

Kartoitus 2020: Teemu Matilainen

VENEMESTARINTIE

VUONIITYN PERUSKOULU

HELSINKI

Piharastit 04/2020

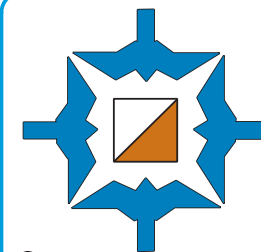
Rata 2

Rata käytössä viikonloppuisin,
sekä arkisin klo 17 jälkeen.

Rastit on merkitty nauhoilla
1.-30.4.2020.

Suljethan portit suorituksen
jälkeen, kiitos!

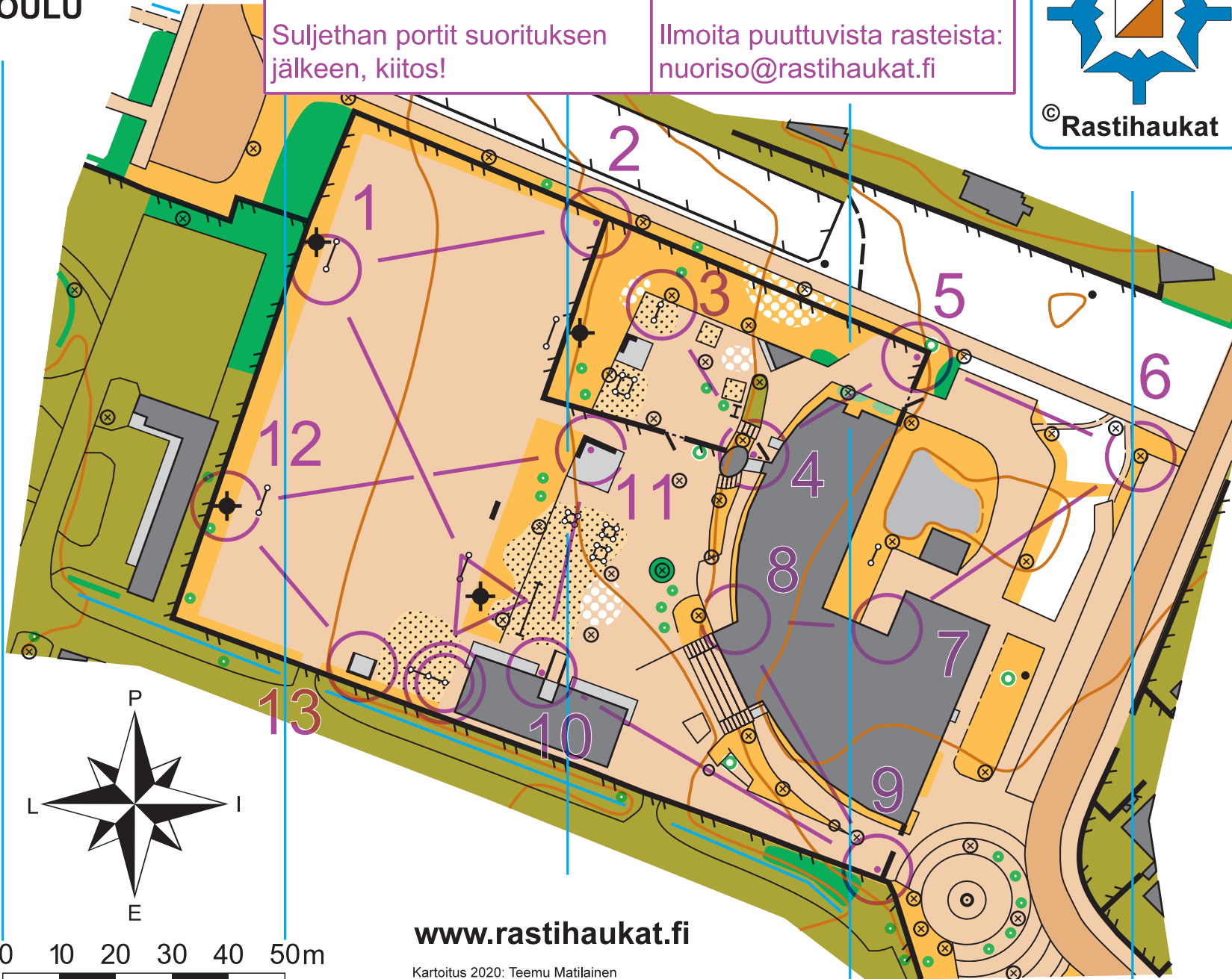
Ilmoita puuttuvista rasteista:
nuoriso@rastihaukat.fi



© Rastihaukat

MERKKIEN SELITE

- Korkeuskäyrä, apukäyrä
- Pieni kumpare, pitkulainen kumpare
- Jyrkänne
- Kivi, suuri kivi
- Avokallio
- Avoin nurmikko, puinen nurmikko
- Helppokulkuinen metsä
- Tiheikkö, pensasaita
- Kasvillisuusraja
- Puu, kapea puu / pensas
- Puro tai oja
- Ylitettävissä oleva muuri tai aita
- Ylipääsemätön muuri tai aita
- Rakennus, katos
- Kielletty alue, pihamaa
- Kovapintainen alue
- Tie, katu
- Polku, pieni polku
- Portaat
- Korkea torni tai valaisin
- Valaisinpylväs
- Pieni tolppa, lipputanko
- Penkki, leikkilaine/vast.
- Suljettava portti



KÄYRÄVÄLI 1 m

MITTAKAAVA 1:1 000

1 cm kartalla on
10 m maastossa



www.rastihaukat.fi

Kartoitus 2020: Teemu Matilainen