

PIHAKARTTA

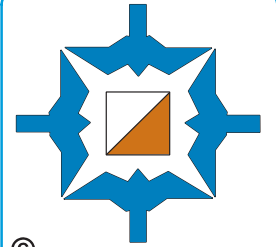
# PUNAKIVENPUISTO

HELSINKI

Piharastit 05/2020

Rata 1

0,9 km



© Rastihaukat

Rastit on merkitty nauhoilla  
1.-31.5.2020.

Ilmoita puuttuvista rasteista:  
[nuoriso@rastihaukat.fi](mailto:nuoriso@rastihaukat.fi)

## MERKKIEN SELITE

- Korkeuskäyrä, apukäyrä
- Pieni kumpare, pitkulainen kumpare
- Ylipääsemätön jyrkänne, jyrkänne
- Kivi, suuri kivi
- Avokallio
- Avoin nurmikko, puinen nurmikko
- Avoin alue, puinen niitty/vast
- Helppokulkuinen metsä
- Tiheikkö, pensaikko
- Kasvillisuusraja
- Suuri puu, puu / pensas
- Ylipääsemätön vesialue tai oja
- Oja, epäselvä oja
- Ylitettävissä oleva muuri tai aita
- Ylipääsemätön muuri tai aita
- Rakennus, katos
- Kielletty pihamaa
- Kovapintainen alue tai tie
- Polku
- Portaat
- Korkea torni tai valaisin
- Valaisinpylväs
- (Sähkö)tolppa tai lipputanko
- Penkki, leikkeline/vast.



MITTAKAAVA 1:1 500

KÄYRÄVÄLI 1 m

1 cm kartalla on

15 m maastossa

0 25 50 75 100 m



[www.rastihaukat.fi](http://www.rastihaukat.fi)

Kartoitus 2020: Teemu Matilainen

PIHAKARTTA

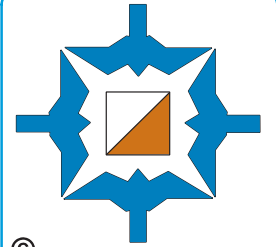
# PUNAKIVENPUISTO

HELSINKI

Piharastit 05/2020

Rata 2

1,4 km



© Rastihaukat

Rastit on merkitty nauhoilla  
1.-31.5.2020.

Ilmoita puuttuvista rasteista:  
[nuoriso@rastihaukat.fi](mailto:nuoriso@rastihaukat.fi)

## MERKKIEN SELITE

- Korkeuskäyrä, apukäyrä
- Pieni kumpare, pitkulainen kumpare
- Ylipääsemätön jyrkänne, jyrkänne
- Kivi, suuri kivi
- Avokallio
- Avoin nurmikko, puinen nurmikko
- Avoin alue, puinen niitty/vast
- Helppokulkuinen metsä
- Tiheikkö, pensaikko
- Kasvillisuusraja
- Suuri puu, puu / pensas
- Ylipääsemätön vesialue tai oja
- Oja, epäselvä oja
- Ylitettävissä oleva muuri tai aita
- Ylipääsemätön muuri tai aita
- Rakennus, katos
- Kielletty pihamaa
- Kovapintainen alue tai tie
- Polku
- Portaat
- Korkea torni tai valaisin
- Valaisinpylväs
- (Sähkö)tolppa tai lipputanko
- Penkki, leikkikeline/vast.


MITTAKAAVA 1:1 500

KÄYRÄVÄLI 1 m

1 cm kartalla on

15 m maastossa

0 25 50 75 100 m



[www.rastihaukat.fi](http://www.rastihaukat.fi)

Kartoitus 2020: Teemu Matilainen

# PIHAKARTTA PUNAKIVENPUISTO

HELSINKI

MITTAKAAVA 1:1 500

Piharastit 05/2020

Bonusrata

"Tolppahippa" 1,1 km

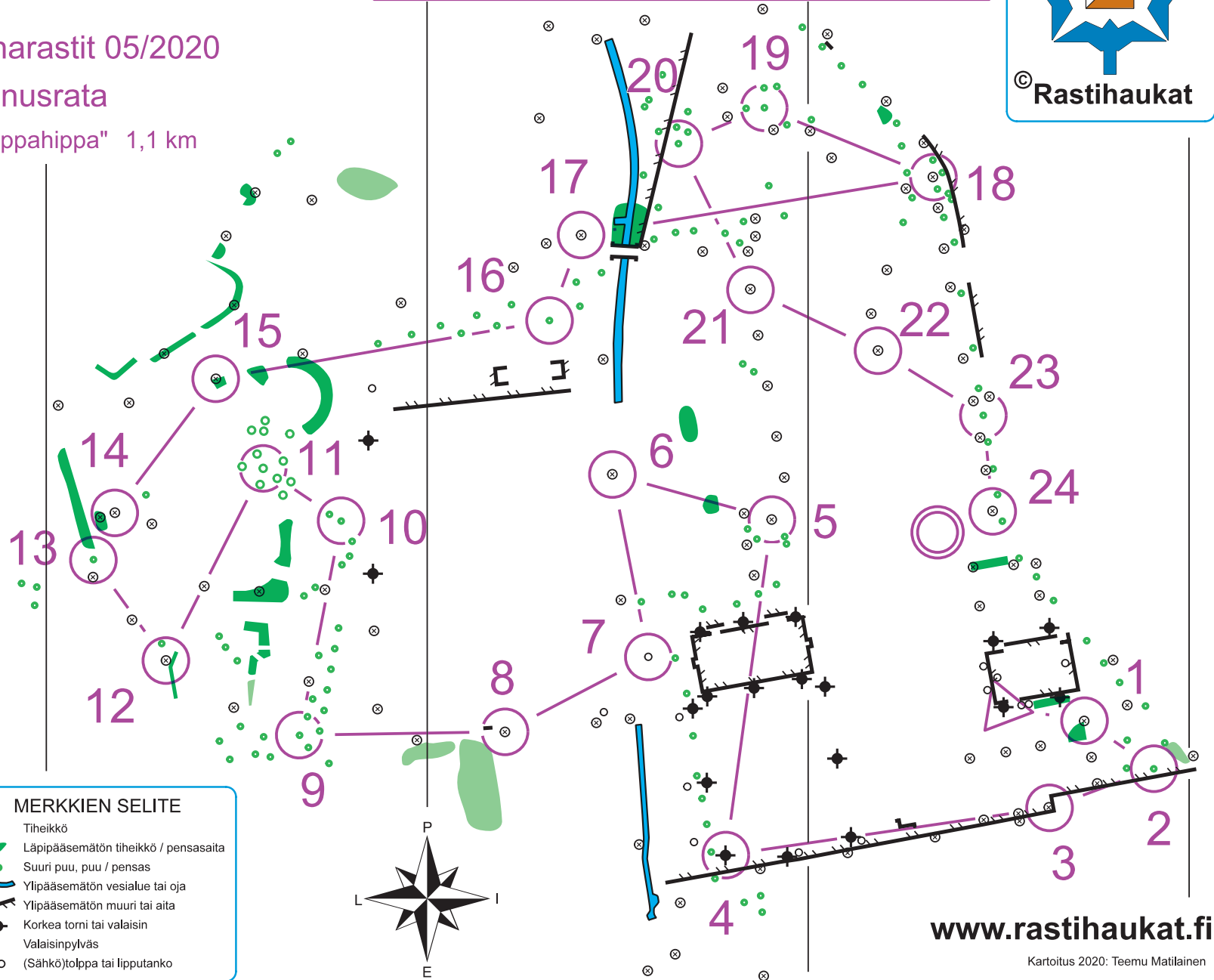
Bonusradalla ei ole rastilippuja tai -merkkejä!  
Palaute ja havainnot puuttuvista lampputolpista:  
nuoriso@rastihaukat.fi



Piharastit 2020-05 Punakivenpuisto			
Bonusrata	1,1 km		
▷		⊕	
1	101	⊕	
2	102	↑ ☼	
3	103	⊕	
4	104	⊕	
5	105	⊕	
6	106	⊕	
7	107	⊕	
8	108	⊕	
9	109	↑ ☼	
10	110	↑ ☼	
11	111	↑ ☼	
12	112	⊕	
13	113	↑ ☼	
14	114	⊕	
15	115	⊕	
16	116	↑ ☼	
17	117	⊕	
18	118	⊕	
19	119	↑ ☼	
20	120	↑ ☼	
21	121	⊕	
22	122	⊕	
23	123	↑ ☼	
24	124	⊕	
○	15 m		⊙

**MERKKIEN SELITE**

- Tiheikkö
- Lälipääsemätön tiheikkö / pensasaita
- Suuri puu, puu / pensas
- Ylipääsemätön vesialue tai oja
- Ylipääsemätön muuri tai aita
- Korkea torni tai valaisin
- Valaisinpylväs
- (Sähkö)tolppa tai lipputanko



www.rastihaukat.fi

Kartoitus 2020: Teemu Matilainen