

PIHAKARTTA

RINTINPOLUN KOULUT

HELSINKI




Piharastit 05/2020


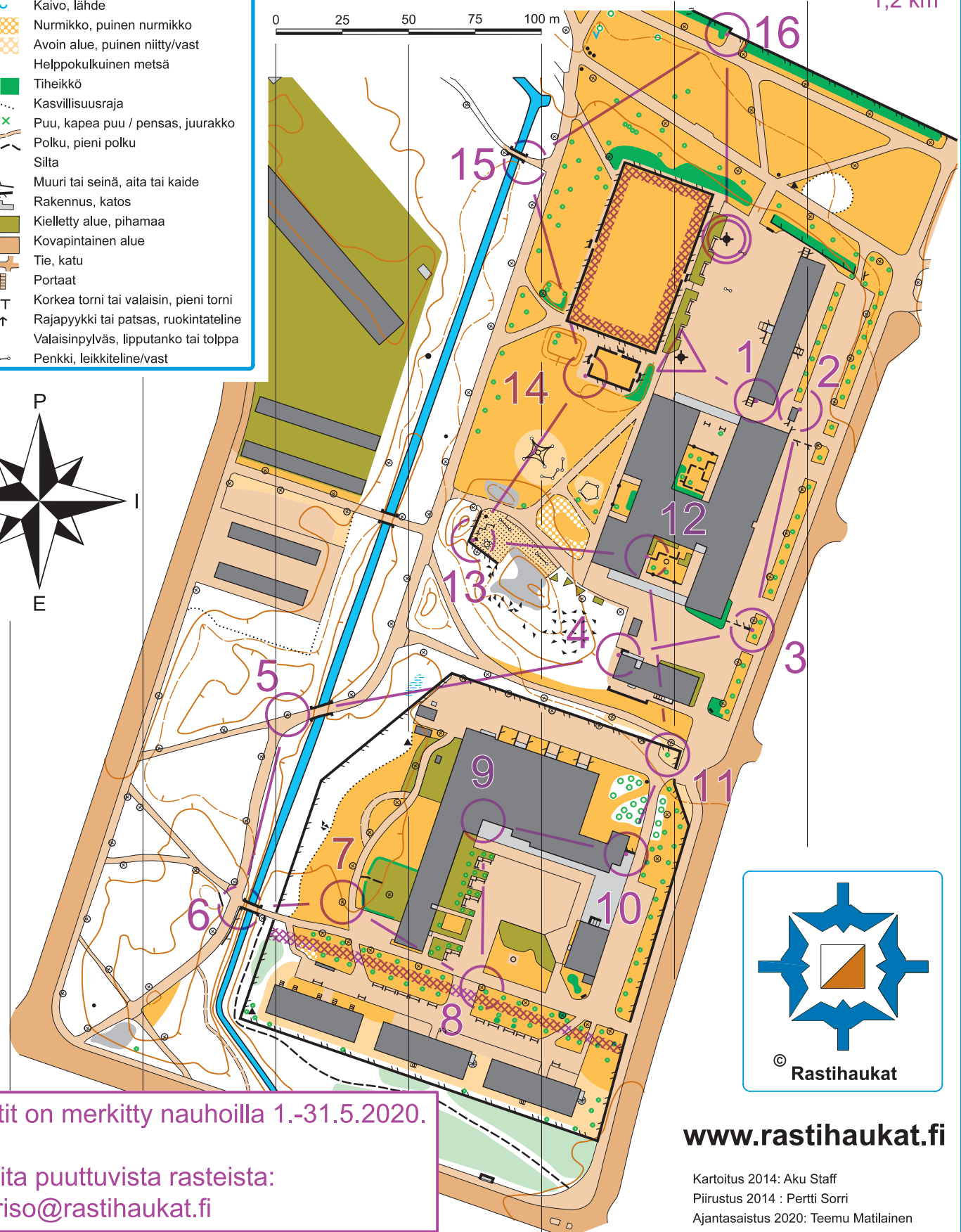

Rata 1

1,2 km

MITTAKAAVA 1:2 000 KÄYRÄVÄLI 1 m
1 cm kartalla on 20 m maastossa

0 25 50 75 100 m

- MERKKIEN SELITE**
-  Korkeuskäyrä, apukäyrä
 -  Irtomaarinne, kuoppa
 -  Pieni kumpare, pitkulainen kumpare
 -  Pieni suppa, suppa
 -  Jyrkänne
 -  Kivi, suuri kivi
 -  Louhikko, kivikko
 -  Avokallio
 -  Vesialue, oja
 -  Suo, soistuva maa
 -  Kaivo, lähde
 -  Nurmikko, puinen nurmikko
 -  Avoin alue, puinen niitty/vast
 -  Helppokulkuinen metsä
 -  Tiheikkö
 -  Kasvillisuusraja
 -  Puu, kapea puu / pensas, juurakko
 -  Polku, pieni polku
 -  Silta
 -  Muuri tai seinä, aita tai kaide
 -  Rakennus, katos
 -  Kielletty alue, pihamaa
 -  Kovapintainen alue
 -  Tie, katu
 -  Portaat
 -  Korkea torni tai valaisin, pieni torni
 -  Rajapyykki tai patsas, ruokintateline
 -  Valaisinpylväs, lipputanko tai tolppa
 -  Penkki, leikkitaline/vast



Rastit on merkitty nauhoilla 1.-31.5.2020.

Ilmoita puuttuvista rasteista:
nuoriso@rastihaukat.fi

www.rastihaukat.fi

Kartoitus 2014: Aku Staff
Piiustus 2014 : Pertti Sorri
Ajantasaistus 2020: Teemu Matilainen



PIHAKARTTA RINTINPOLUN KOULUT HELSINKI

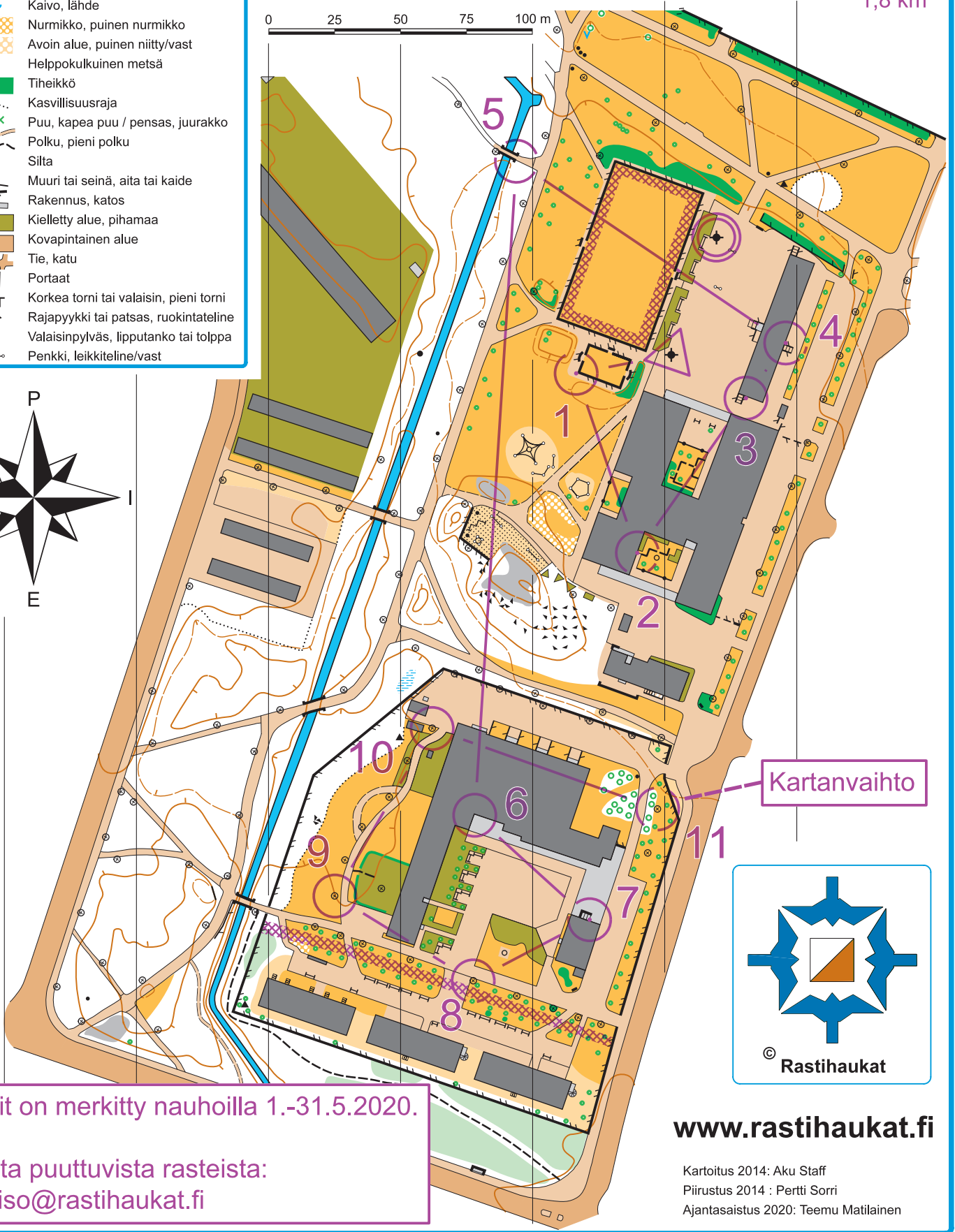

Piharastit 05/2020

Rata 2, kartta 1
1,8 km


MITTAKAAVA 1:2 000 KÄYRÄVÄLI 1 m
1 cm kartalla on 20 m maastossa

0 25 50 75 100 m

- MERKKIEN SELITE**
-  Korkeuskäyrä, apukäyrä
 -  Irtomaarinne, kuoppa
 -  Pieni kumpare, pitkulainen kumpare
 -  Pieni suppa, suppa
 -  Jyrkänne
 -  Kivi, suuri kivi
 -  Louhikko, kivikko
 -  Avokallio
 -  Vesialue, oja
 -  Suo, soistuva maa
 -  Kaivo, lähde
 -  Nurmikko, puinen nurmikko
 -  Avoin alue, puinen niitty/vast
 -  Helppokulkuinen metsä
 -  Tiheikkö
 -  Kasvillisuusraja
 -  Puu, kapea puu / pensas, juurakko
 -  Polku, pieni polku
 -  Silta
 -  Muuri tai seinä, aita tai kaide
 -  Rakennus, katos
 -  Kielletty alue, pihamaa
 -  Kovapintainen alue
 -  Tie, katu
 -  Portaat
 -  Korkea torni tai valaisin, pieni torni
 -  Rajapyykki tai patsas, ruokintateline
 -  Valaisinpylväs, lipputanko tai tolppa
 -  Penkki, leikkitaline/vast



Kartanvaihto



Rastit on merkitty nauhoilla 1.-31.5.2020.

Ilmoita puuttuvista rasteista:
nuoriso@rastihaukat.fi

www.rastihaukat.fi

Kartoitus 2014: Aku Staff
Piiustus 2014: Pertti Sorri
Ajantasaistus 2020: Teemu Matilainen

PIHAKARTTA RINTINPOLUN KOULUT HELSINKI

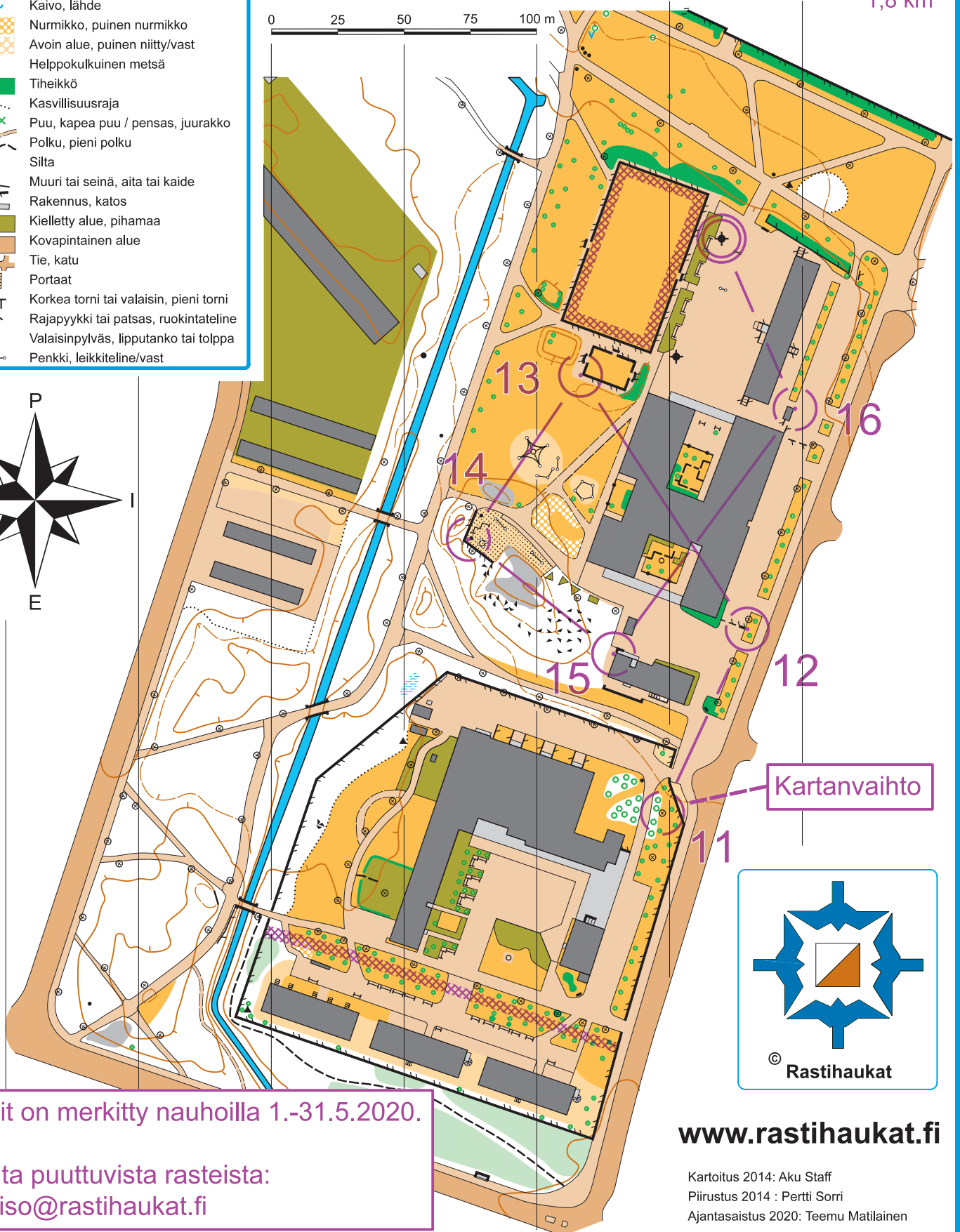

Piharastit 05/2020

Rata 2, kartta 2
1,8 km


MITTAKAAVA 1:2 000 KÄYRÄVÄLI 1 m
1 cm kartalla on 20 m maastossa

0 25 50 75 100 m

MERKKIEN SELITE	
	Korkeuskäyrä, apukäyrä
	Irtomaarinne, kuoppa
	Pieni kumpare, pitkulainen kumpare
	Pieni suppa, suppa
	Jyrkäne
	Kivi, suuri kivi
	Louhikko, kivikko
	Avokallio
	Vesialue, oja
	Suo, soistuva maa
	Kaivo, lähde
	Nurmikko, puinen nurmikko
	Avoin alue, puinen niitty/vast
	Helppokulkuinen metsä
	Tiheikkö
	Kasvillisuusraja
	Puu, kapea puu / pensas, juurakko
	Polku, pieni polku
	Silta
	Muuri tai seinä, aita tai kaide
	Rakennus, katos
	Kielletty alue, pihamaa
	Kovapintainen alue
	Tie, katu
	Portaat
	Korkea torni tai valaisin, pieni torni
	Rajapyykki tai patsas, ruokintateline
	Valaisinpylväs, lipputanko tai tolppa
	Penkki, leikkitaline/vast



Kartanvaihto



Rastit on merkitty nauhoilla 1.-31.5.2020.

Ilmoita puuttuvista rasteista:
nuoriso@rastihaukat.fi

www.rastihaukat.fi

Kartoitus 2014: Aku Staff
Piiustus 2014: Pertti Sorri
Ajantasaistus 2020: Teemu Matilainen