

PIHAKARTTA

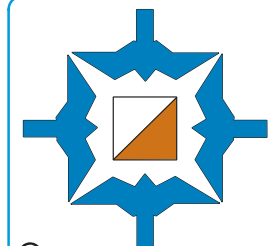
PUNAKIVENPUISTO

HELSINKI

Piharastit 05/2020

Rata 1

0,7 km



© Rastihaukat

Rastit on merkitty nauhoilla
1.-31.5.2020.

Ilmoita puuttuvista rasteista:
nuoriso@rastihaukat.fi

MERKKIEN SELITE

- Korkeuskäyrä, apukäyrä
- Pieni kumpare, pitkulainen kumpare
- Ylipääsemätön jyrkänne, jyrkänne
- Kivi, suuri kivi
- Avokallio
- Avoin nurmikko, puinen nurmikko
- Avoin alue, puinen niitty/vast
- Helppokulkuinen metsä
- Tiheikkö, pensaikko
- Kasvillisuusraja
- Suuri puu, puu / pensas
- Ylipääsemätön vesialue tai oja
- Oja, epäselvä oja
- Ylitettävissä oleva muuri tai aita
- Ylipääsemätön muuri tai aita
- Rakennus, katos
- Kielletty pihamaa
- Kovapintainen alue tai tie
- Polku
- Portaat
- Korkea torni tai valaisin
- Valaisinpylväs
- (Sähkö)tolppa tai lipputanko
- Penkki, leikkeline/vast.

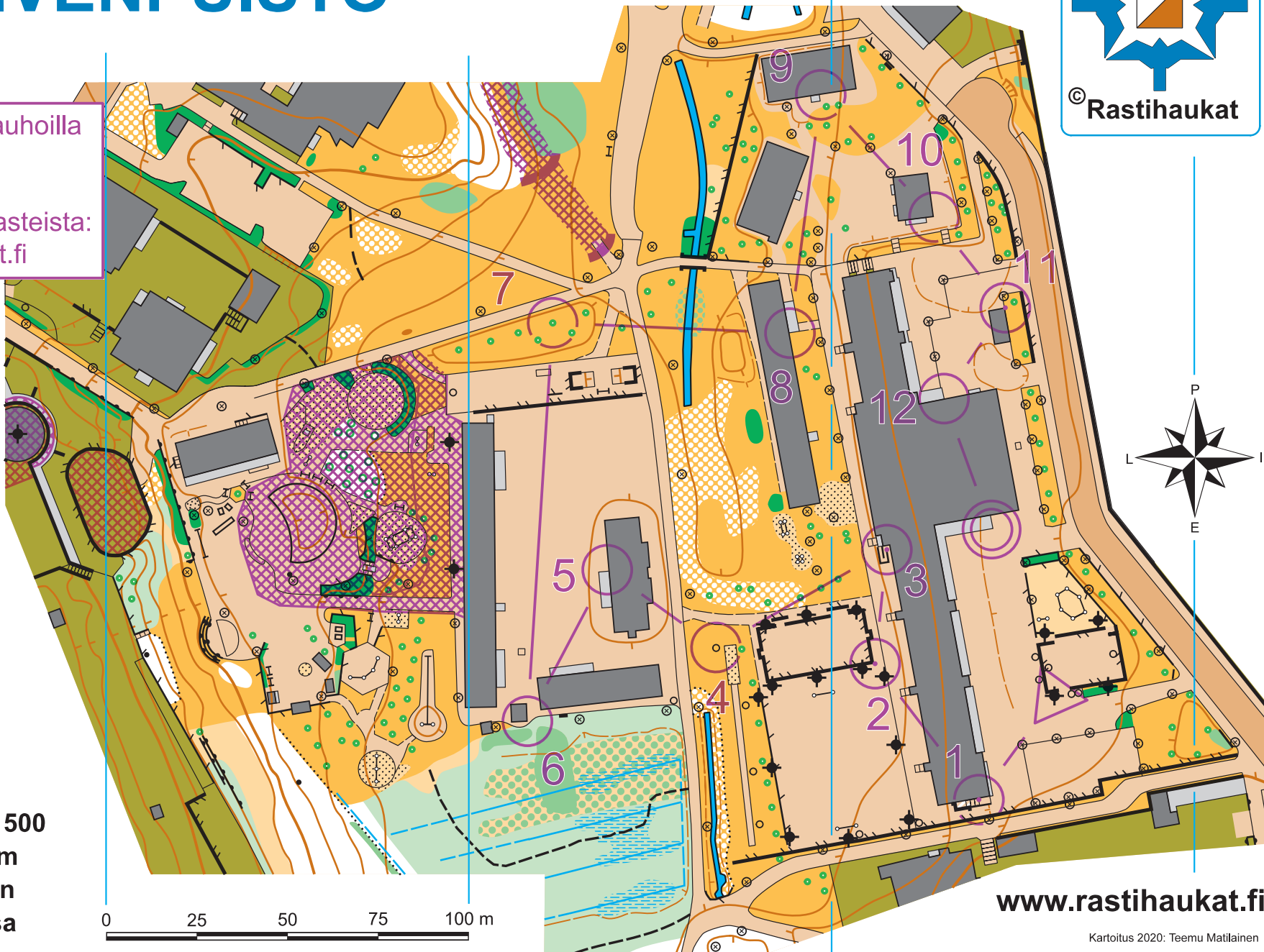
MITTAKAAVA 1:1 500

KÄYRÄVÄLI 1 m

1 cm kartalla on

15 m maastossa

0 25 50 75 100 m



www.rastihaukat.fi

Kartoitus 2020: Teemu Matilainen

PIHAKARTTA

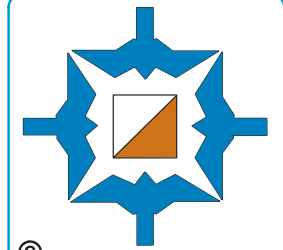
PUNAKIVENPUISTO

HELSINKI

Piharastit 05/2020

Rata 2

1,3 km



© Rastihaukat

Rastit on merkitty nauhoilla
1.-31.5.2020.

Ilmoita puuttuvista rasteista:
nuoriso@rastihaukat.fi

MERKKIEN SELITE

- Korkeuskäyrä, apukäyrä
- Pieni kumpare, pitkulainen kumpare
- Ylipääsemätön jyrkänne, jyrkänne
- Kivi, suuri kivi
- Avokallio
- Avoin nurmikko, puinen nurmikko
- Avoin alue, puinen niitty/vast
- Helppokulkuinen metsä
- Tiheikkö, pensaikko
- Kasvillisuusraja
- Suuri puu, puu / pensas
- Ylipääsemätön vesialue tai oja
- Oja, epäselvä oja
- Ylitettävissä oleva muuri tai aita
- Ylipääsemätön muuri tai aita
- Rakennus, katos
- Kielletty pihamaa
- Kovapintainen alue tai tie
- Polku
- Portaat
- Korkea torni tai valaisin
- Valaisinpylväs
- (Sähkö)tolppa tai lipputanko
- Penkki, leikkeline/vast.


MITTAKAAVA 1:1 500

KÄYRÄVÄLI 1 m

1 cm kartalla on

15 m maastossa

0 25 50 75 100 m



www.rastihaukat.fi

Kartoitus 2020: Teemu Matilainen