

# UUDENMAAN KOMPASSI-CUP 3. OSAKILPAILU MYLLYPURON LIIKUNTAPUISTO 28.5.2026



*Lopullinen, päivitetty 28.5.2026.*

## Tapahtuman ohjeet

Kilpailussa noudatetaan SSL:n kilpailusääntöjä ja järjestäjän ohjeita.

Kompassi-tapahtuma järjestetään lähikilpailuna. Lähikilpailussa noudatetaan SSL:n Lähikilpailun sääntöjä sekä Suunnistuksen lajisääntöjä niiltä osin kuin näissä säännöissä määrätään sekä järjestäjän ohjeita. Kilpasarjoihin (Kulta-, Hopea- ja Pronssikompassi-sarjoihin) osallistuminen edellyttää, että suunnistajalla on kilpailulisenssi. ForFun-sarjoihin voi osallistua ilman voimassa olevaa lisenssiä.

Muutoksia tapahtuman ohjeisiin voi tulla ja lopulliset tapahtumaohjeet julkaistaan tapahtumapäivänä tapahtumasivuilla.

## ORGANISAATIO

Tapahtuman johtaja: Hanna TalviOja

Valvoja: Jarmo Aho, EsSu

Ratamestari: Teemu Matilainen

ForFun-sarjat: Teemu Matilainen

Lähtö: Anna Wiklund

Maali / Tulospalvelu: Hannu Kauppinen

Tiedotus: Pyy Kivikoski, [pyry@rastihaukat.fi](mailto:pyry@rastihaukat.fi), 0458519681

Parkki: Ei ole

Tuomarineuvosto: Tuomarineuvostoon kuuluu puheenjohtaja, joka toimii myös tapahtuman valvojana.



## TAPAHTUMAPAIKKA

Tapahtumakeskus sijaitsee Myllypuron liikuntapuistossa osoitteessa [Myllytontunpolku 1, 00920 Helsinki](#).

Ei pysäköintiä tai opastusta pysäköintiin järjestäjien toimesta. Kilpailijoita kehoitetaan saapumaan ensisijaisesti julkisilla kulkuvälineillä. Alueelle on erinomaiset kulkuyhteydet julkisella liikenteellä: Metro Itäkeskus (kävelymatka kilpailukeskukseen n. 1 km) tai useat bussit, jotka liikennöivät Kehä 1 pitkin, lähin pysäkki Kukkaniityntie H4282 (kävelymatka kilpailukeskukseen 500 m).

Alueella on jonkin verran maksutonta pysäköintitilaa. Lisäksi lähistöllä on useita maksullisia (noin 1 €/h) parkkipaikkoja, kts tarkempi listaus erillisistä [saapumisohjeista](#). Kävelymatka pysäköinnistä kilpailukeskukseen on pääsääntöisesti noin 1 km.

## KARTTA

Sprinttisuunnistuskartta 5/2026, mittakaava 1:4000 ja käyräväli 2 metriä. Tulostekoko A5 RR-, TR- ja 10-radoilla, muilla A4. Kartta on muovisuojuksessa.

## Erikoiskohteet

X -erikoiskohde = Huomattava leikkitteline tai pihakeinu

O -erikoiskohde = Rastihaukka-viiri, iso jäteastia, kuntoilu- tai leikkilaitte

## MAASTO

Maasto on kaupunkimaista rakennettua aluetta, lisäksi osin puistomaista, pääsääntöisesti avointa aluetta. Alusta enimmäkseen kovapohjaista, mahdollisesti lyhyitä pätkiä nurmea tai niittyä. Vaikka vain 14- ja 16-sarjojen radoilla on asuinalueen kadun ylitys, myös muiden ratojen alueella saattaa liikkua autoja esim. pysäköintipaikoille. Tällaisissa kohteissa on valvojia.

Koska kilpailu järjestetään kaupunkialueella, pyydetään kaikkia huoltajia vielä muistuttamaan nuoria kilpailijoita varovaisuudesta. Kilpailualueella voi liikkua autoja, polkupyöriä, skootteja, ihmisiä ja koiria, sekä tietysti paljon muita suunnistajia. Tiettyä varovaisuutta on hyvä noudattaa, vaikka kilpailu onkin meneillään.



## SARJAT JA MATKAT

### Kilpasarjat:

	<i>Cup-pistelasku</i>	<i>Sarja</i>	<i>Matka</i>	<i>Rasteja</i>	<i>Taitotaso</i>
<i>Ei cup-sarja</i>	<i>Ei cup-sarja</i>	<b>H16</b> <b>D16</b>	2,7 km	16	Keskitaso
 <b>KULTA &gt;</b> <b>KOMPASSI</b>	Kultakompassi-cup	<b>H14</b> <b>D14</b>	2,5 km	17	Keskitaso
 <b>HOPEA &gt;</b> <b>KOMPASSI</b>	Hopeakompassi-cup	<b>H12</b> <b>D12</b>	2,1 km	14	Helppo
		<b>H12TR</b> <b>D12TR</b>	1,5 km	11	Erittäin helppo
 <b>PRONSSI &gt;</b> <b>KOMPASSI</b>	Pronssikompassi-cup 10-v.	<b>H10</b> <b>D10</b>	1,6 km	14	Erittäin helppo
		<b>H10RR</b> <b>D10RR</b>	1,8 / 1,2 km	7	Aloittelijoille
	Pronssikompassi-cup 8-v.	<b>H8RR</b> <b>D8RR</b>	1,8 / 1,2 km	7	Aloittelijoille

Kompassi-cup pisteytys: <https://www.suunnistusliitto.fi/kompassi-cup-pistejarjestelma/>

Huomaa että suorien ja viitoitettujen ratojen pisteet yhdistetään. Hopeakompassi-ikäisissä 12 ja 12TR sarjojen pisteet yhdistetään siten, että jokaisessa cup-osakilpailussa suoran radan maksimipisteet ovat 10 ja TR-radon maksimipisteet 5. Pronssikompassi-ikäisissä 10 ja 10RR sarjojen pisteet yhdistetään siten, että jokaisessa cup-osakilpailussa suoran radan maksimipisteet ovat 10 ja RR-radon maksimipisteet 8.

### ForFun-sarjat:

<i>Sarja</i>	<i>Matka</i>	<i>Rasteja</i>	<i>Taitotaso</i>
<b>16 Avoin</b>	2,7 km	16	Keskitaso
<b>14 Avoin</b>	2,5 km	17	Keskitaso
<b>12 Avoin</b>	2,1 km	14	Helppo
<b>TR Avoin</b>	1,5 km	11	Erittäin helppo
<b>10 Avoin</b>	1,6 km	14	Erittäin helppo
<b>RR Avoin</b>	1,8 / 1,2 km	7	Aloittelijoille

Avoin-sarjat: Radan voi valita iästä riippumatta. Radan voi kiertää yksin tai yhdessä toisen kanssa. Osallistuminen ei vaadi kilpailulisenssiä. Ei cup-pisteytystä. Vapaat lähtöajat. Halutessaan voi ottaa Emit-ajanotolla ajan, mutta ilman aikaakin voi osallistua.

Tutustu lasten suunnistusratojen taitotasoihin:

[Taitotasot, radat ja sarjat – LASTEN JA NUORTEN SUUNNISTUSSIVUSTO](#)



## RASTIRALLI

Lyhyt suunnistusaktiiviteetti perheen pienimmille tapahtumakeskuksen läheisyydessä. Kilpailukeskuksen välittömässä läheisyydessä on myös lasten leikkialue.

## KIELLETYT ALUEET

Karttaan on merkitty kielletyt alueet. Sprinttisuunnistuksen kielletyt kohteet kartalla:

-  Ylipääsemätön jyrkänne
-  Ylipääsemätön vesialue
-  Ylipääsemätön suo
-  Läpipääsemätön kasvillisuus, pensasaita
-  Sillan tai tunnelin sisäänkäynti (Karttamerkin voi vain alittaa)
-  Ylipääsemätön / läpipääsemätön muuri tai seinä
-  Ylipääsemätön / läpipääsemätön aita tai kaide
-  Kielletty alue (esim. pihamaa tai kukkapenkki)
-  Rakennus
-  Ylipääsemätön linjakohde (putkilinja)
-  Ylityskielto
-  Kielletty alue
-  Väliaikainen rakennelma tai suljettu alue



## **RASTIT, LEIMAUSJÄRJESTELMÄ JA EMIT-KORTIT**

Rastit on merkitty oranssivalkeisiin rastilipuuihin. Rastilipun vieressä on Emit-leimasin, mihin suunnistaja asettaa Emit-korttinsa. Rastireitin rastilipuissa on koodit RR1, RR2, RR3 jne. Muiden sarjojen rasteilla rastileimasimiin on merkitty rastinmääritteiden mukainen rastin oma numerotunnus (rastin koodi).

Kaikilla sarjoilla on yhteinen viimeinen rasti. Rastilla on kaksi rastilippua, normaali ja RR7 tunnuksella merkattu. Rastilla on rastipukkeihin kiinnitettyinä sekä rastireitin leimasin (koodi RR7) että muiden ratojen leimasin (koodi 200). Rastilla voi leimata kummalla tahansa leimasimella, molemmat hyväksytään. Mallirasti on nähtävillä tapahtumakeskuksessa.

Tapahtumassa käytetään Emit-leimausjärjestelmää. Tarvittaessa järjestäjä lainaa Emit-kortin (2€/kpl). Lainatut Emit-kortit on palautettava infoon. Palauttamatta jätetystä kortista peritään 70 €:n maksu.

Suunnistaja on itse vastuussa Emit-korttinsa toimivuudesta ja siitä, että käyttää ilmoittautuessa mainittua Emit-korttia. Tapahtuman järjestäjä tarkistaa Emit-kortin oikeellisuuden lähdön ohjausasemalla.

## **RINTANUMEROT, EMIT-TARKISTUSLIPUKKEET JA RASTINMÄÄRITTEET**

Rintanumeroa ei käytetä.

Tarkistuslipukkeet ovat lähdössä.

Rastinmääritteet on RR-sarjoja lukuunottamatta painettu sekä karttaan, että saatavina irrallisina lähdössä.



## LÄHDÖT

Kaikissa sarjoissa vapaat lähtöajat klo 17.15-19.00. Seurojen ohjeelliset lähtöaikaikkunat julkaistaan tiistaina 26.5.2026.

Lähtöön on tapahtumakeskuksesta matkaa 400 m ja reitti lähtöpaikalle on viitoitettu.

## LÄHDÖN TOIMINTA JA KILPAILUN KULKU

- **Viisi (5) minuuttia** kilpailija opastetaan lähtöalueelle, jossa voi tutustua kilpailukarttaan. Kartat ovat vaakatasossa ja valmiiksi suunnattuna. RR-, TR- ja 10-sarjoissa rata on näkyvässä. Muilla sarjoilla karttaan on merkitty K-piste eli lähtökolmio.
- **Neljä (4) minuuttia**  
Odotus
- **Kolme (3) minuuttia**  
Muiden kuin RR-sarjojen kilpailijat saavat halutessaan irralliset rastinmääritteet.
- **Kaksi (2) minuuttia**  
10- ja RR-sarjalaiset saavat kartan ja opastuksen. TR-sarjalaiset saavat kartan, jossa on rata.
- **Yksi (1) minuutti**  
H/D10-, RR- ja TR-sarjalaiset tutustuvat itsenäisesti omaan rataansa.  
H/D12 sarjojen suunnistajat saavat kartan ja voivat tutustua rataansa.
- **Lähtöhetki**  
Kilpailijat lähtevät matkaan Emit-kortin nollauksesta. H/D14- ja H/D16-sarjalaiset saavat kartan lähtöhetkellä. Lähtöpaikka on sama kuin lähtökolmio kartalla. K-piste on merkitty K-tunnuksella ja rastilipulla maastoon.

## LISÄOHJE RR- JA TR-SARJAT

Rastireitin (RR) viitoituksena ja Tukireitin (TR) tukena on maastossa kulkeva yhtenäinen valkoinen muovinauha. RR-rastit ovat viitoituksen varrella. RR-radan rasteilla ovat tunnuksat RR1, RR2, RR3 ja RR4 sekä rastilipuissa että leimasimissa. RR-sarjalaiset leimaavat maalissa kuten kaikki muutkin; maalissa ei ole RR-tunnusta. Mallirasti on lähtöpaikalla.

TR-radan rasteilla on normaalit rastikoodit, jotka näkee rastinmääritteistä.

## LISÄAIKA PUUTTUVASTA TAI VIRHEELLISESTÄ LEIMASTA

Suunnistuksessa RR-sarjan ja alle 10-vuotiaiden sarjassa kilpailijaa ei hylätä puuttuvan tai väärän leimauksen vuoksi vaan hän saa 10 minuutin lisäajan / virheellinen rasti. Ylimääräiset leimaukset (toistot tai virheelliset rastilla käynnit) eivät johda missään sarjassa hylkäykseen.



## MAALI

Maali sijaitsee tapahtumakeskuksessa. Tapahtumassa on käytössä maalileimaus. Maalileimauksen jälkeen suunnistaja menee leimantarkastukseen, jossa luetaan Emit-kortti. Maali suljetaan viimeisen suunnistajan saavuttua maaliin tai viimeistään klo 20.00. Karttoja ei kerätä maalissa - muistakaa Reilu Peli - eli karttaa ei saa näyttää kilpailijoille, joilla on oma suoritus vasta edessä!

## KESKEYTTÄNEET

Keskeyttänyt suunnistaja tulee maaliin, leimaa maalilinjalla ja ilmoittaa keskeyttämisestään Emit-kortin tarkastuksessa.

## WC, PESEYTYMINEN JA JUOMAVESI

Käytössä liikuntapuiston pukuhuonerakennuksen WC:t. Ei peseytymismahdollisuutta. Vesipiste pukuhuonerakennuksen ulkopuolella.

## TULOKSET

Löytyvät tapahtumasivuilta ([www.rastihaukat.fi/kilpailut/kompassi-cup-2026](http://www.rastihaukat.fi/kilpailut/kompassi-cup-2026))

## PALKINNOT

Kaikki saavat osallistumispalkinnon maalissa. Kompassi-tapahtumakauden lopuksi viimeisessä tapahtumassa kaikki kauden aikana vähintään yhteen tapahtumaan osallistuneet palkitaan Kompassi-mitalein.

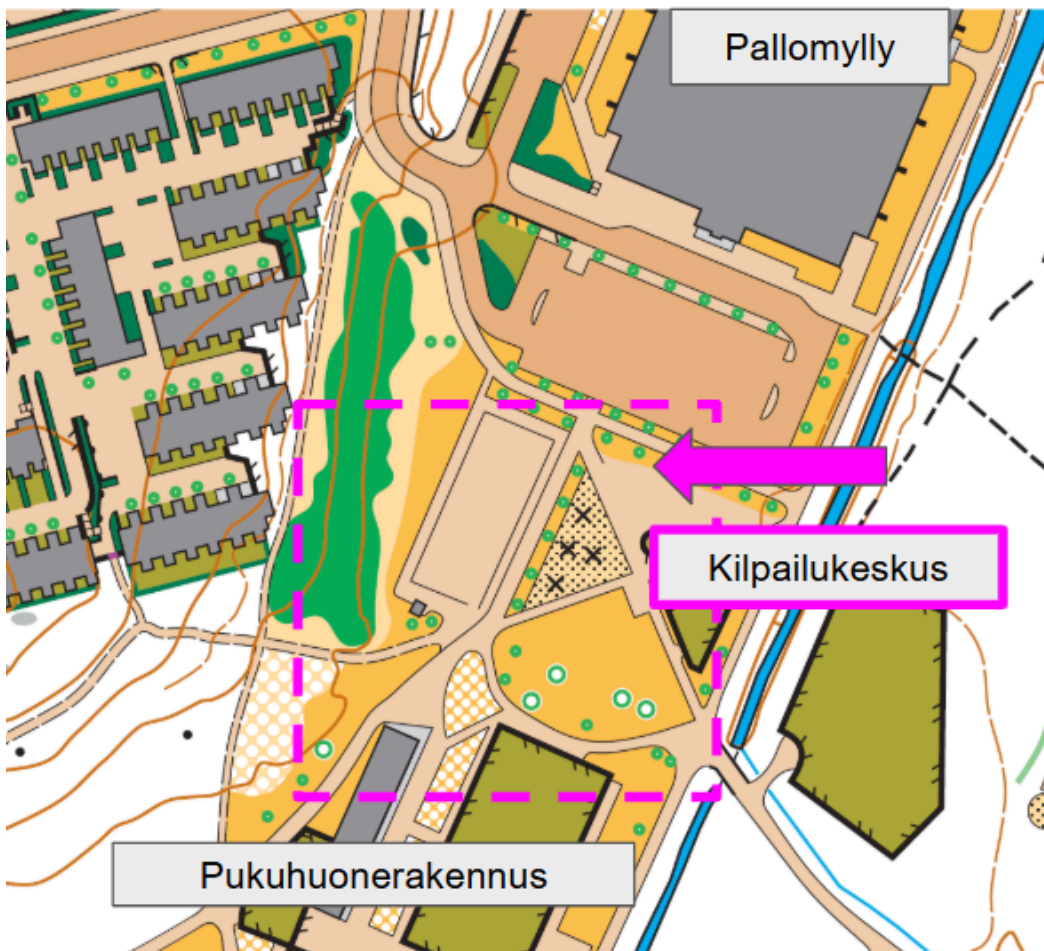
## ENSIAPU

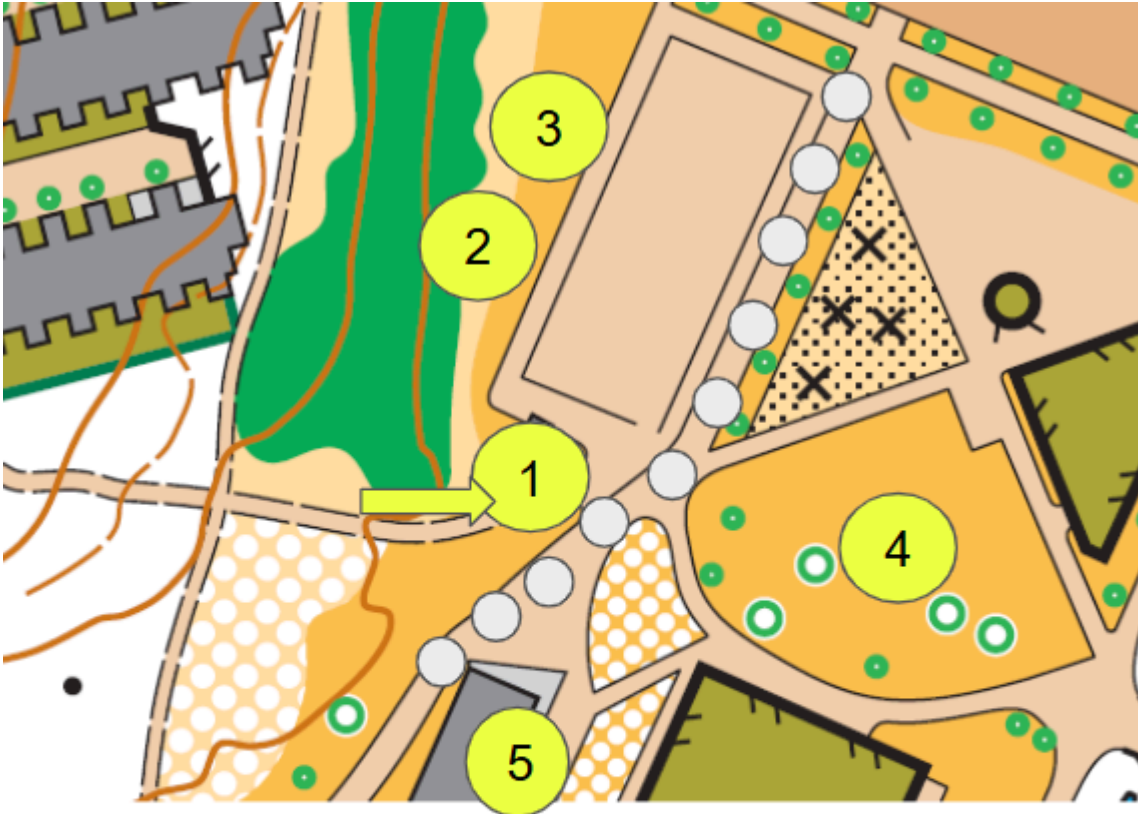
Sijaitsee kilpailukeskuksessa.





## KILPAILUKESKUS

Kilpailukeskus sijaitsee Myllypuron Liikuntapuiston Petanque -kentällä ja sen viereisellä nurmialueella. Kilpailijoita ja huoltajia pyydetään huomioimaan, että maalisuoran ja rastirallialueen välittömässä läheisyydessä kulkee yleinen kävely- ja pyörätie, joka tulee pitää vapaana kulkijoille. Järjestäjien toimesta kävelytie tullaan merkitsemään lippusiimoilla. Osallistujia pyydetään noudattamaan varovaisuutta kävelytietä ylittäessä.





1. Maali (& maalisuora )
2. Info
3. Buffa
4. Lasten rastiralli
5. WC (liikuntapuiston pukuhuonerakennuksessa)
6. Yleinen kävelytie, pidettävä vapaana 

## VALOKUVAUS

Maalissa ja maastossa voi olla kuvaajia. Kuvia julkaistaan kisasiivuilla ja seuran somepalveluissa. Mikäli haluat kieltää mahdollisen kuvasi julkaisun, ota yhteyttä tapahtuman infoon tai kilpailunjohtajaan.

## KAHVIO

Tapahtumakeskuksessa on pieni kahvio, josta saa mm. kahvia, virvokkeita ja pientä purtavaa. Maksutapa käteinen, korttimaksu ja MobilePay.



## CUP-PISTEET

Alueelliset Kompassi-tapahtumat ovat matalan kynnykset kilpailutapahtumia. Keskeisintä on, että lapset pääsevät suunnistamaan mielekkäitä ratoja omaan osaamisen nähden. Menestyminen tai sijoitukset eivät ole alkuvaiheen tärkein tavoite, vaan olennaista on lapsen kilpailemisessa ilo, omaehtoisuus ja aikuisen tuki.

Kompassi-cupissa pisteytys ei tulisi siis nousta turhan suureen osaan aikuisten puheissa, vaan keskiössä on Kompassi-cupin osallistumiseen innostava ja sitouttava tavoite. Toivommekin vanhemmilta rentoa ja iloista suhtautumista lasten kilpailemiseen.

Alueella kevästä syksyyn käytäviä cup-osakilpailuja on viisi, joista loppupisteet lasketaan neljän parhaan kilpailun osalta. Pisteitä saa kunkin sarjan 10 parasta siten, että voittaja saa 10 pistettä, seuraava 9 jne. Kaikki osallistujat saavat vähintään yhden pisteen.

Kilpailusarjoja on 12, mutta cup-pisteet lasketaan 8 sarjassa, koska **suorien ja viitoitettujen ratojen pisteet yhdistetään**. Hopeakompassi-ikäisissä 12- ja 12TR-sarjojen pisteet yhdistetään siten, että jokaisessa cup-osakilpailussa suoran radan maksimipisteet ovat 10 ja TR-radon maksimipisteet 5. Pronssikompassi-ikäisissä 10- ja 10RR-sarjojen pisteet yhdistetään siten, että jokaisessa cup-osakilpailussa suoran radan maksimipisteet ovat 10 ja RR-radon maksimipisteet 8. Pisteytysmalli mahdollistaa, että suunnistaja kerää saman cup-sarjan pisteitä, vaikka vaihtaisi kilpailusarjaa kauden aikana viitoitetulta radalta suoralle radalle tai vaihtelisi kilpailusarjaa osakilpailukohtaisesti (esim. kilpailun luonteen tai maaston vaativuuden mukaan).

Katso tarkemmin: <https://www.suunnistusliitto.fi/kompassi-cup-pistejarjestelma/>

Pistetilanne: <https://www.o-skills.fi/cup/list>

Lisätietoa: [Alueelliset Kompassi-tapahtumat järjestelyohjeet | \(suunnistusliitto.fi\)](#)

## Tervetuloa!

Rastihaukat ry

